

D'UN POINT À L'AUTRE AVEC L'APPLICATION

MOBILITÉS

BY TCM & TCAT



À VÉLO, EN BUS OU EN COVOITURAGE, ON Y VA ?

Achat de titres de transport

Information trafic en temps réel

Disponibilité des Marcel à vélo en station

Recherche d'itinéraires

- bus
- covoiturage
- vélo



Nouveau

VOS DÉPLACEMENTS À VÉLO SIMPLIFIÉS AVEC geovelo

VOS TRANSPORTS ÉVOLUENT :

Aller d'un point à l'autre dans l'agglomération !



Scannez-moi !



Téléchargez
Mobilités by TCM & TCAT



Un service proposé par



tcat.fr

Allô TCAT ! 03 25 70 49 00
du lundi au vendredi de 8h30 à 18h30, 15h30 le samedi



D'un point à l'autre avec
Mobilités by TCM & TCAT



LE NOUVEAU RÉSEAU TCAT

ce qui change et pourquoi

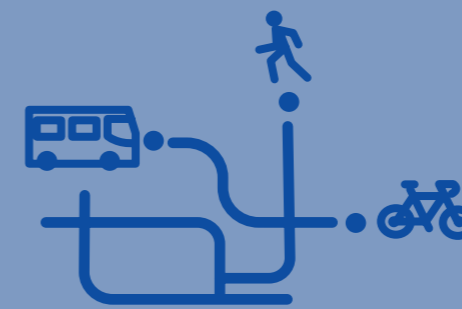


Opérateur de mobilités de
**TROYES
CHAMPAGNE**
MÉTROPOLE

L'offre de transports de la TCAT réseau de bus de Troyes Champagne Métropole évolue.

Objectifs :

- Améliorer la performance du réseau
- Permettre une plus grande intermodalité
- Favoriser un cadre de vie plus apaisé en centre-ville



UNE MEILLEURE INTERMODALITÉ

La nouvelle configuration du réseau de bus ainsi que l'extension de l'itinéraire de la navette Coeur de Troyes permettent d'augmenter les points de connexion possibles.



UN RÉSEAU PLUS PERFORMANT

La redirection des lignes de bus sur les boulevards adjacents au centre-ville de Troyes permet d'améliorer la performance du réseau de bus, notamment sa vitesse commerciale.



UN CADRE DE VIE PLUS APAISÉ

Le nouveau circuit des lignes de bus circulant en périphérie du centre-ville de Troyes permet d'apporter un cadre de vie plus apaisé et plus de sécurité dans l'espace public.

LIGNES CONCERNÉES

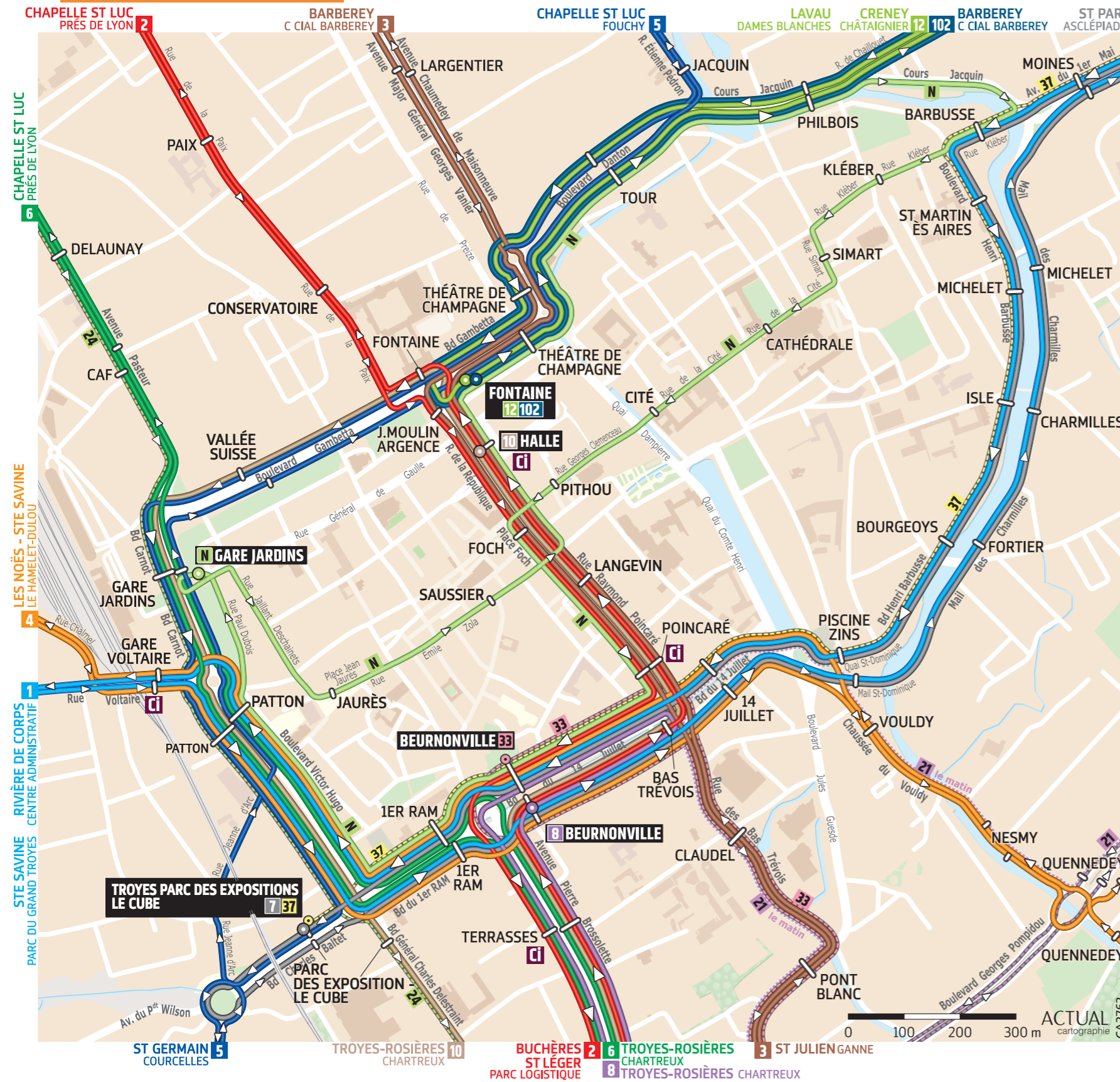


À PARTIR DU

5 AOÛT 2024

VOTRE NOUVEAU RÉSEAU TCAT À TROYES

Du lundi au samedi



Correspondances de lignes

Arrêt

1^{ER} RAM	1 4 6 7 N 37
BEURNONVILLE	1 2 4 7 8 N
PATTON	1 4 5 6 10 N 24
HALLE	2 3 10 N



Recherche d'itinéraires,
horaires,
infos trafic ...

Téléchargez Mobilités by TCM & TCAT
en scannant ce QR code !



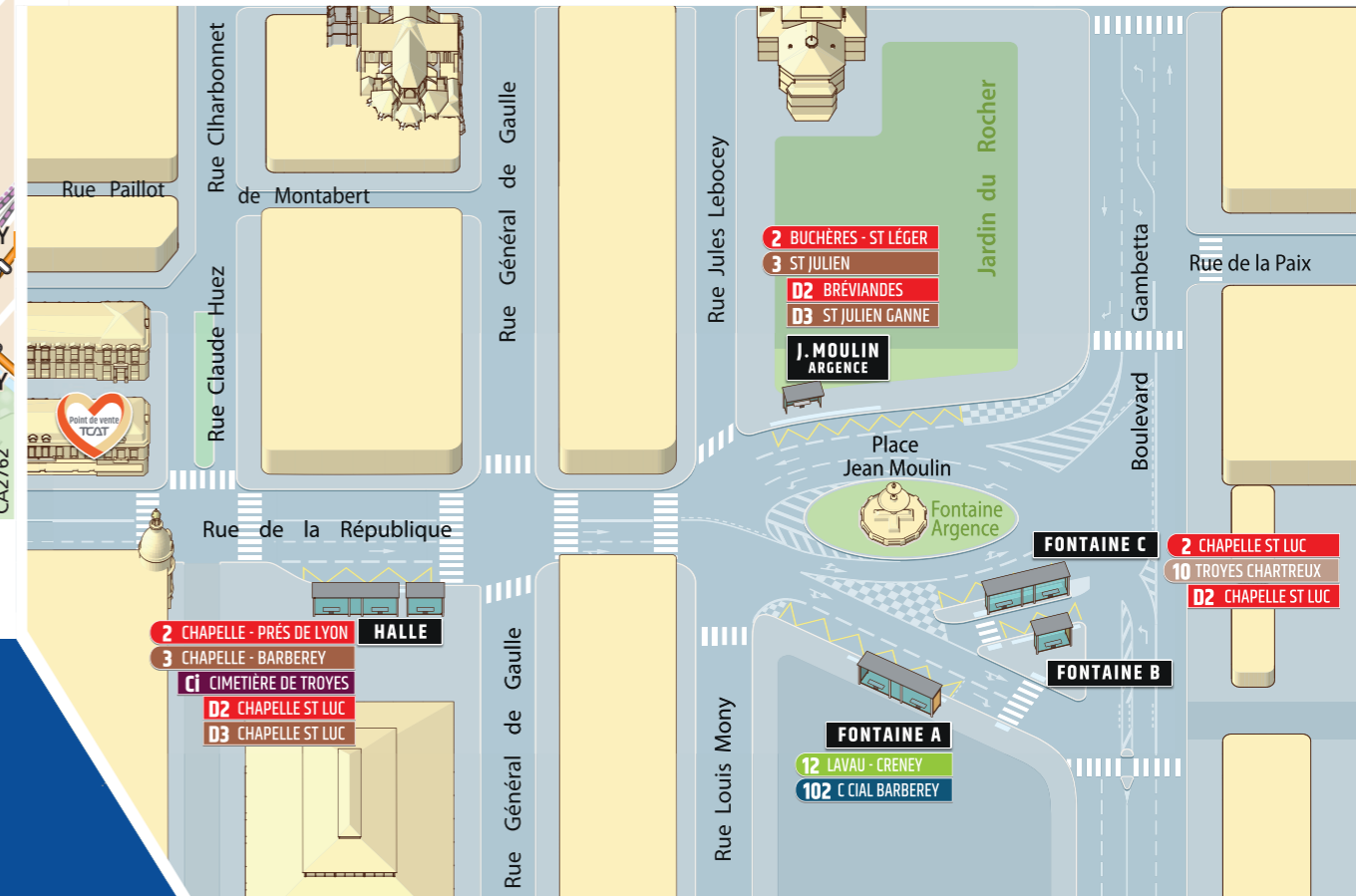
Une question ?

www.tcat.fr

Allô TCAT ! 03 25 70 49 00

du lundi au vendredi, de 8h30 à 18h30,
15h00 le samedi

LE RÉSEAU TCAT EN HYPERCENTRE DE TROYES



INDEX DES LIGNES

- | | |
|---|--|
| 1 STE SAVINE PARC DU GRAND TROYES / RIVIÈRE DE CORPS CENTRE ADMINISTRATIF CRENEY CHATAIGNER / PONT STE MARIE EURÉKA | 7 TROYES PARC DES EXPOSITIONS - LE CUBE <-> ST PARRÉS ASCLÉPIADE |
| 2 BUCHÈRES ST LÉGER PARC LOGISTIQUE <-> CHAPELLE ST LUC PRÈS DE LYON | 8 TROYES-ROSIÈRES CHARTREUX <-> TROYES BEURNONVILLE |
| 3 ST JULIEN GANNE <-> BARBEREY C CIAL BARBEREY | 10 TROYES-ROSIÈRES CHARTREUX <-> HALLE |
| 4 LES NOËS - STE SAVINE LE HAMELET-DULOULOU <-> ST JULIEN MOLINE | 12 TROYES FONTAINE <-> LAVAU DAMES BLANCHES - CRENEY CHATAIGNER |
| 5 ST GERMAIN COURCELLES <-> CHAPELLE ST LUC FOUCHY | N TROYES GARE JARDINS |
| 6 TROYES - ROSIÈRES CHARTREUX <-> CHAPELLE ST LUC PRÈS DE LYON | |



Travaux de voirie Place Jean-Jaurès

DÉVIATION DU 5 AOÛT AU 1^{ER} SEPT. 2024

En raison de travaux de voirie dans le secteur de la place Jean-Jaurès, la circulation sera impossible sur la rue du Colonel Driant, la place Jean-Jaurès ainsi que la rue Émile Zola.

La navette empruntera donc un itinéraire temporaire par les boulevards Carnot et Gambetta.

Les arrêts JAURÈS et SAUSSIER ne seront pas desservis durant cette période.



Légende :

- arrêt non desservi
- - - desserte non effectuée

LA NAVETTE CŒUR DE TROYES N Troyes GARE JARDINS <> Troyes GARE JARDINS

NOUVEL ITINÉRAIRE À COMPTER DU 2 SEPT. 2024

Pour se déplacer plus aisément au centre-ville de Troyes, la TCAT et Troyes Champagne Métropole proposent, depuis août 2023, un service de navettes électriques et gratuites.

Forte de son succès, la navette voit sa desserte s'étendre au boulevard Danton, Cours Jacquin, rue Kléber, rue de la Cité et rue Clémenceau.

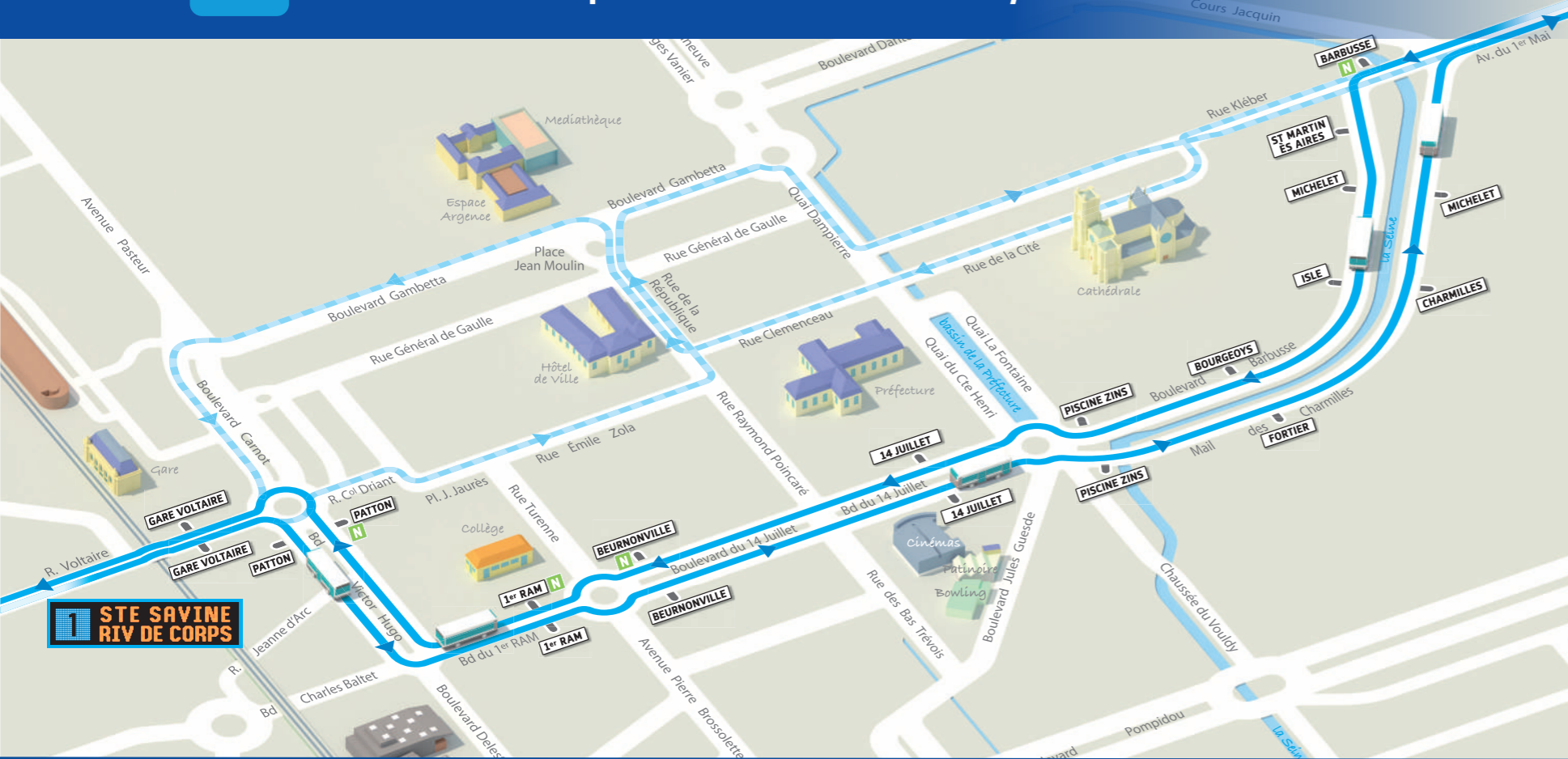
Ce nouvel itinéraire propose aux usagers une boucle desservant 16 arrêts (dont 9 nouveaux) dans et autour du centre-ville historique de Troyes.

La navette « Cœur de Troyes » garantit des correspondances avec les lignes principales du réseau TCAT (1, 2, 3, 4, 5, 6, 7, 8, 12 et 102), la navette étudiante (ligne 10) et une connexion avec les grands parkings entourant le Bouchon de Champagne.

La navette Cœur de Troyes circule



*en conditions normales de circulation



UN NOUVEL ITINÉRAIRE AUX ABORDS DU CENTRE-VILLE

- Dans le sens **CRENEY-PONT STE MARIE > RIVIERE DE CORPS-STE SAVINE**, après l'arrêt BARBUSSE la ligne emprunte le boulevard Barbusse > le Quai Saint Dominique > le rond point West et Wood > le boulevard du 14 Juillet > le boulevard du 1er RAM > le boulevard Victor Hugo et reprend son itinéraire habituel au rond-point PATTON en direction de la rue Voltaire.
- Dans le sens **STE SAVINE-RIVIERE DE CORPS > PONT STE MARIE-CRENEY**, après l'arrêt GARE VOLTAIRE, la ligne emprunte le boulevard Victor Hugo > le boulevard du 1er RAM > le boulevard du 14 juillet > le quai Saint Dominique > le mail des Charmilles et reprend son itinéraire habituel avenue du 1er Mai à l'arrêt MOINES.

i L'arrêt GARE PATTON est renommé PATTON

Les arrêts suivants ne seront plus desservis :

- | | | |
|-----------------|--------------|-----------------|
| KLÉBER | GARE JARDINS | T. DE CHAMPAGNE |
| CITÉ | CATHÉDRALE | HENNEQUIN |
| FONTAINE QUAI C | Jaurès | GIRARDON |
| SIMART | SAUSSIER | |
| PITHOU | HALLE QUAI 1 | |

N correspondance possible avec la navette Cœur de Troyes



Nouveau
EXTENSION DE LA DESERTE DU PARC DU GRAND TROYES

Dans un objectif de desservir l'extension ouest du Parc du Grand Troyes, la ligne est prolongée. Cette extension d'itinéraire voit la création de deux nouveaux arrêts : BRUXELLES et BUDAPEST.

Ce qui change

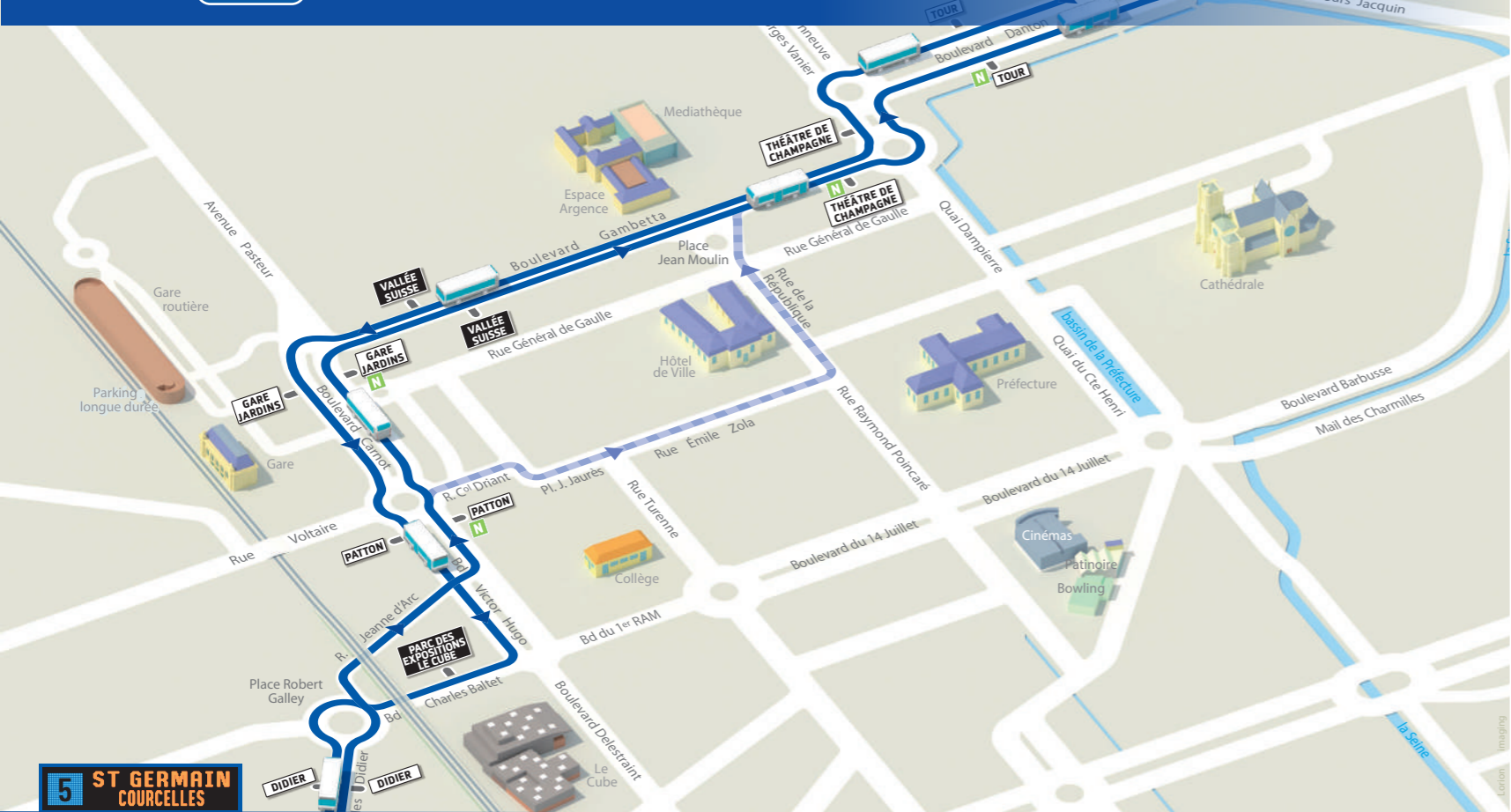
- Dans le sens vers le terminus **PARC DU GRAND TROYES**, après l'arrêt CARNOT, la ligne poursuit sur l'avenue du Général Leclerc, dessert les arrêts CROIX LA MOTTE et DE SERRE puis tourne vers le nord au nouveau giratoire pour rejoindre la rue de Bruxelles et reprendre son itinéraire habituel sur l'avenue de l'Europe.

Itinéraire inverse dans le sens vers **PONT STE MARIE - CRENEY**.

Légende :

- nouvel arrêt
- ancien itinéraire
- nouvel itinéraire

LIGNE 5 Saint-Germain COURCELLES <> La Chapelle-St-Luc FOUCHY



UN NOUVEL ITINÉRAIRE AUX ABORDS DU CENTRE-VILLE

Ce qui change

La ligne 5 n'effectue plus le passage par la rue Émile-Zola et la boucle pour desservir l'arrêt FONTAINE dans les 2 sens. Elle dessert en remplacement les arrêts GARE JARDINS et VALLÉE SUISSE.

- Dans le sens **SAINT GERMAIN COURCELLES > CHAPELLE ST LUC FOUCHY**, après l'arrêt PATTON, elle emprunte les boulevards Carnot puis Gambetta pour reprendre son itinéraire habituel à THEATRE DE CHAMPAGNE.
- Dans le sens **CHAPELLE ST LUC FOUCHY > SAINT GERMAIN COURCELLES**, après l'arrêt THEATRE DE CHAMPAGNE la ligne poursuit tout droit sur le boulevard Gambetta et dessert le nouveau point d'arrêt VALLÉE SUISSE.

i L'arrêt GARE PATTON est renommé PATTON
L'arrêt VALLÉE SUISSE est nouvellement créé

Les arrêts suivants ne seront plus desservis :
FONTAINE
QUAI B
JAURÈS
SAUSSIER
HALLE QUAI 1

Légende :

- nouvel arrêt
- ancien itinéraire
- nouvel itinéraire

N correspondance possible avec la navette Cœur de Troyes



UN NOUVEL ITINÉRAIRE AUX ABORDS DU CENTRE-VILLE

Ce qui change

- Dans le sens vers **TROYES PARC DES EXPOSITIONS - LE CUBE**, après l'arrêt 14 JUILLET, la ligne continue sur le boulevard du 14 Juillet > le boulevard du 1^{er} RAM > le boulevard Baltet pour effectuer son terminus à l'arrêt PARC DES EXPOSITIONS - LE CUBE.
- Dans le sens vers **ST-PARRES-AUX-TERTRES ASCLÉPIADE**, au départ de l'arrêt PARC DES EXPOSITIONS - LE CUBE, la ligne effectue son retournement au rond-point Robert Galley > le boulevard Baltet > le boulevard 1^{er} RAM et le boulevard du 14 juillet pour reprendre son itinéraire habituel Mail des Charmilles.

i Les arrêts suivants ne seront plus desservis :
HALLE QUAI 1
T. DE CHAMPAGNE
JACOBINS
POINCARÉ
LANGEVIN

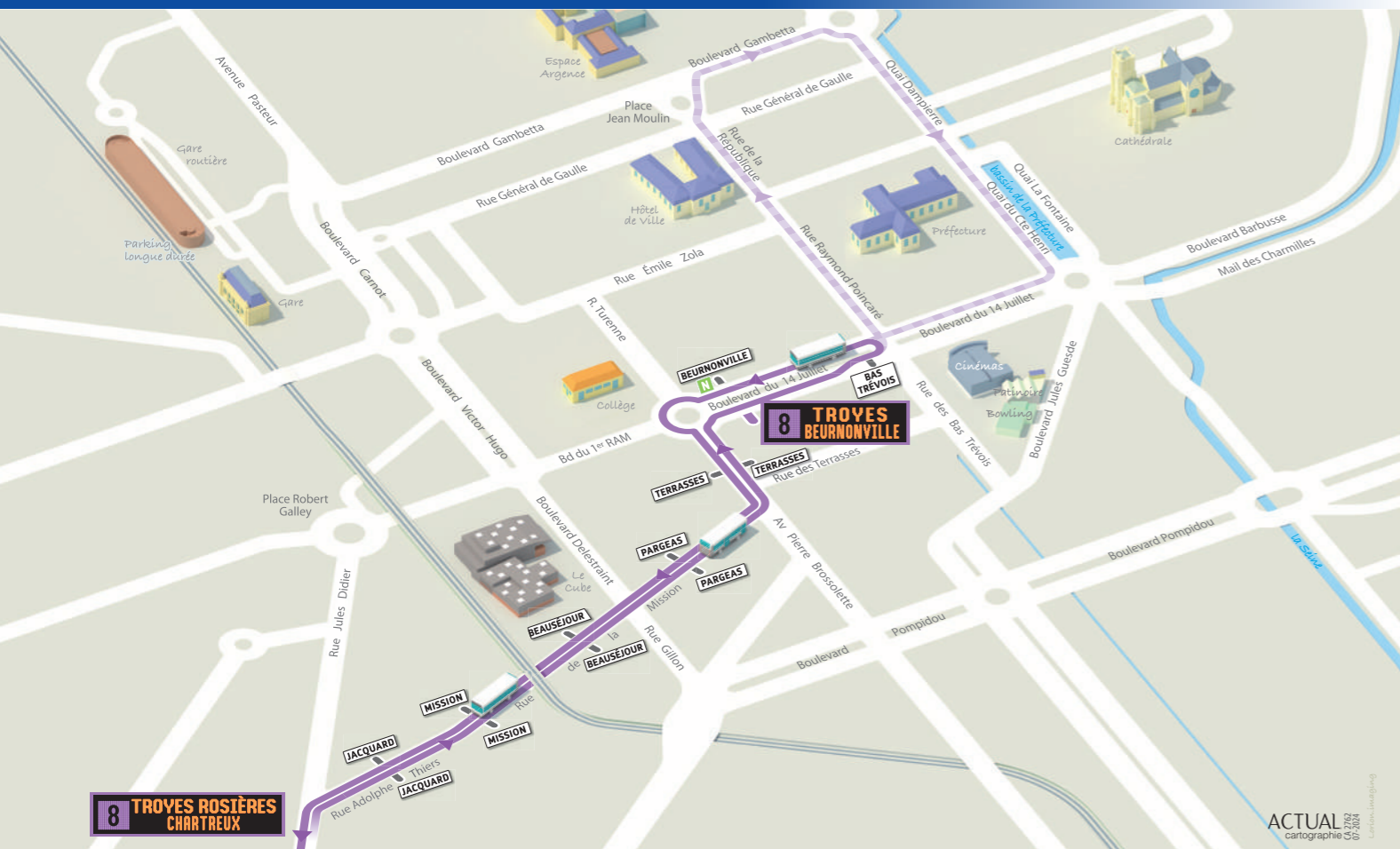
Légende :

- ancien itinéraire
- nouvel itinéraire

N correspondance possible avec la navette Cœur de Troyes

LIGNE 7 Saint-Parres ASCLÉPIADE <> Troyes PARC DES EXPOSITIONS - LE CUBE

LIGNE 8 Troyes Rosières CHARTREUX <-> Troyes BEURNONVILLE



UN NOUVEL ITINÉRAIRE AUX ABORDS DU CENTRE-VILLE

Ce qui change

- Dans le sens vers **TROYES BEURNONVILLE**, la ligne effectue désormais son terminus à l'arrêt BEURNONVILLE.
- Dans le sens vers **TROYES ROSIÈRES CHARTREUX**, la ligne dessert les arrêts BAS TREVOIS et BEURNONVILLE sur le boulevard du 14 Juillet et reprend directement l'avenue Pierre-Brossolette.

i Les arrêts suivants ne seront plus desservis :

HALLE QUAI 1	14 JUILLET
T. DE CHAMPAGNE	POINCARÉ
PRÉFECTURE	LANGEVIN
JACOBINS	

Légende :

- ancien itinéraire
- nouvel itinéraire

N correspondance possible avec la navette Cœur de Troyes

LIGNE 10 Navette Étudiante

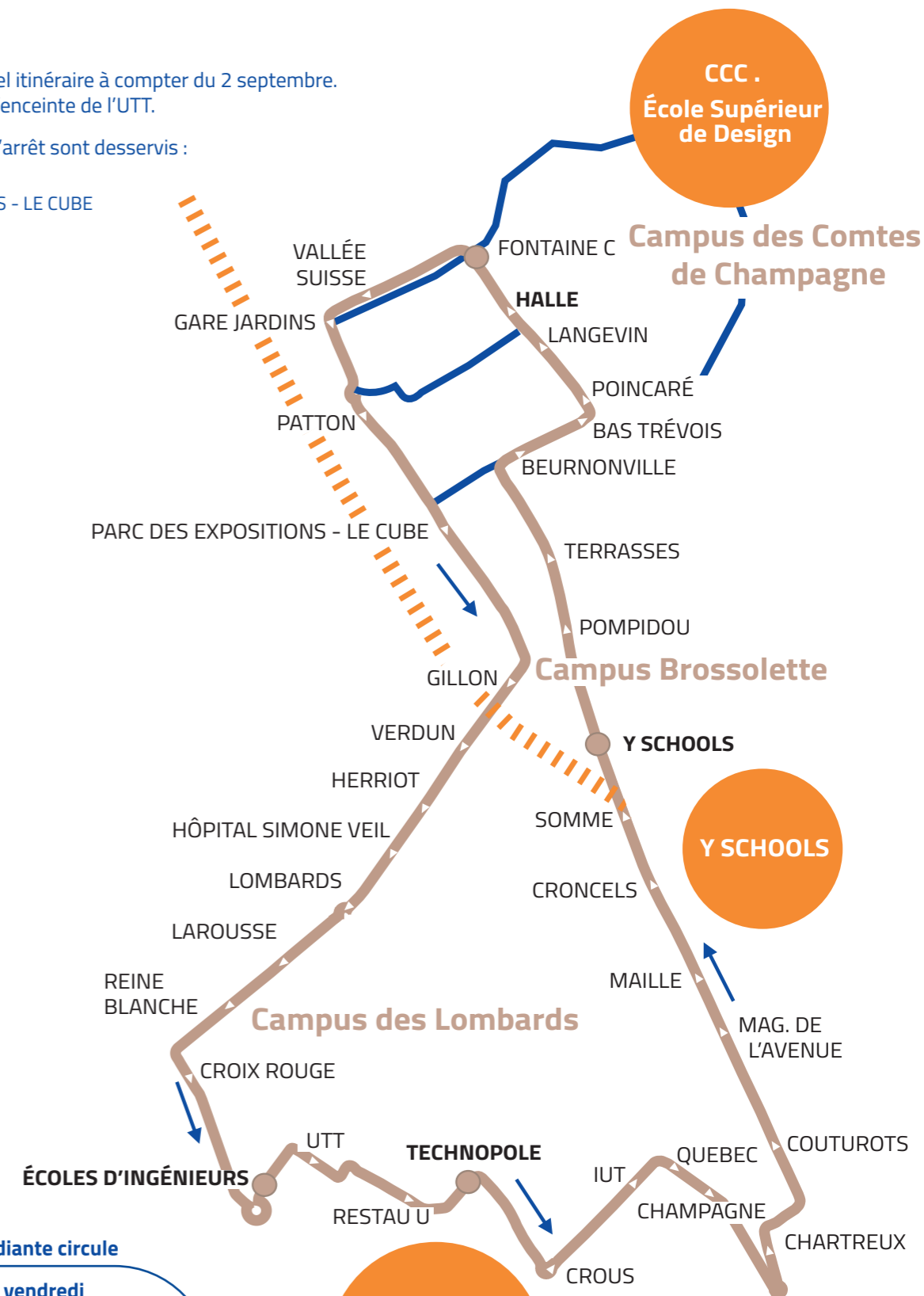
LA NAVETTE ÉTUDIANTE FAIT SA RENTRÉE !

Nouveau

La ligne emprunte un nouvel itinéraire à compter du 2 septembre. Elle dessert désormais l'enceinte de l'UTT.

i De nouveaux points d'arrêt sont desservis :

- VALLÉE SUISSE
- PARC DES EXPOSITIONS - LE CUBE
- ÉCOLES D'INGÉNIEURS
- UTT
- RESTAU U
- TECHNOPOLE
- IUT



La Navette Étudiante circule

du lundi au vendredi
toute l'année sauf juillet-août
de 7h30 à 9h30 & de 17h00 à 23h30

EPF . ESTP .
UTT . IUT .
Halle Sportive

VOTRE NOUVEAU RÉSEAU TCAT À TROYES

Les dimanches et jours fériés



Correspondances de lignes

Arrêt

1 ^{ER} RAM	D1 D4 D6 D7 N
BEURNONVILLE	D1 D2 D4 D7 N
PATTON	D1 D4 D5 D6 D7 N
HALLE	D2 D3 N

Recherche d'itinéraires, horaires, infos trafic ...

Téléchargez Mobilités by TCM & TCAT en scannant ce QR code !

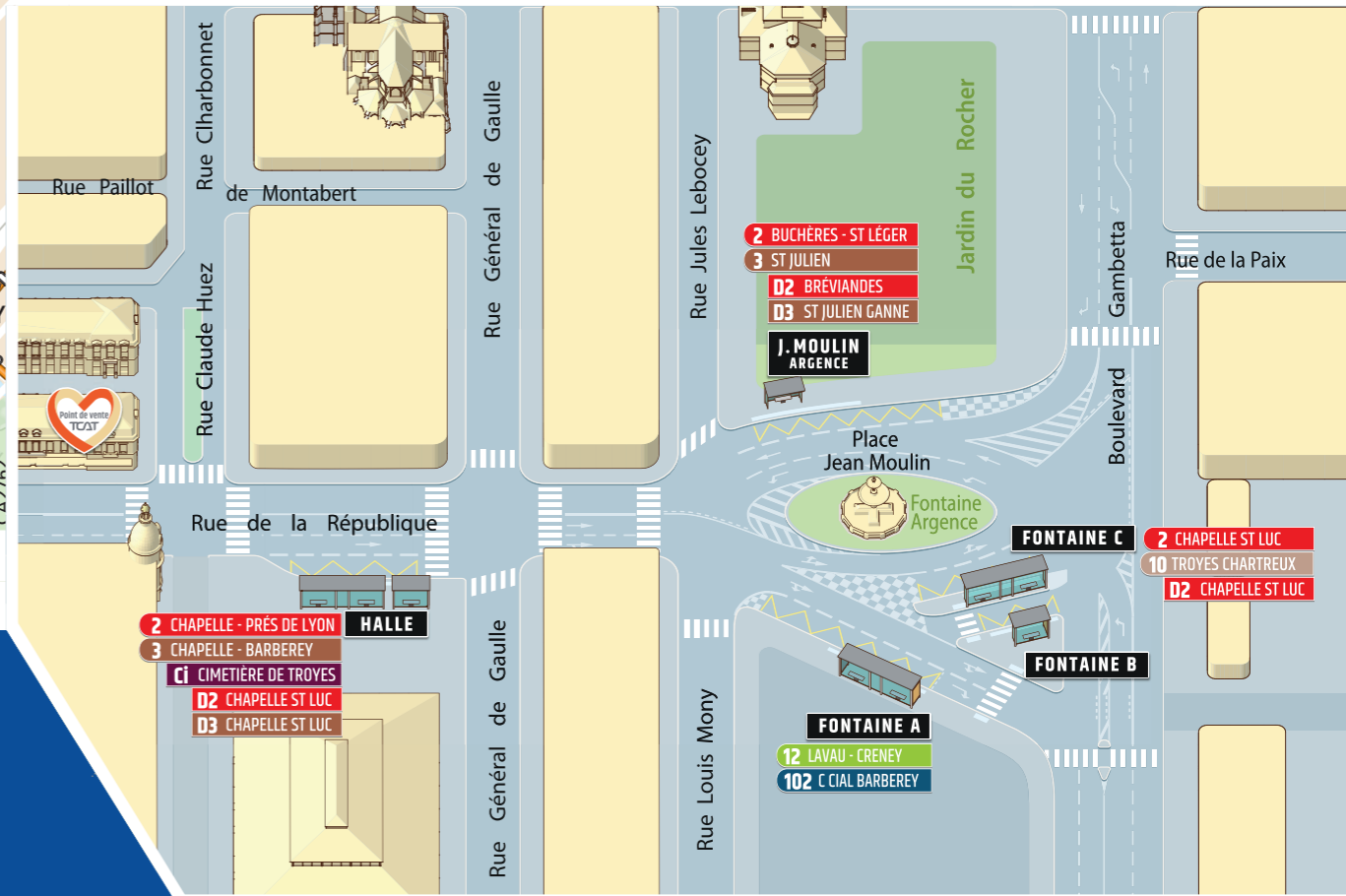
Une question ?

www.tcat.fr

Allô TCAT ! 03 25 70 49 00

du lundi au vendredi, de 8h30 à 18h30, 15h00 le samedi

LE RÉSEAU TCAT EN HYPERCENTRE DE TROYES



INDEX DES LIGNES

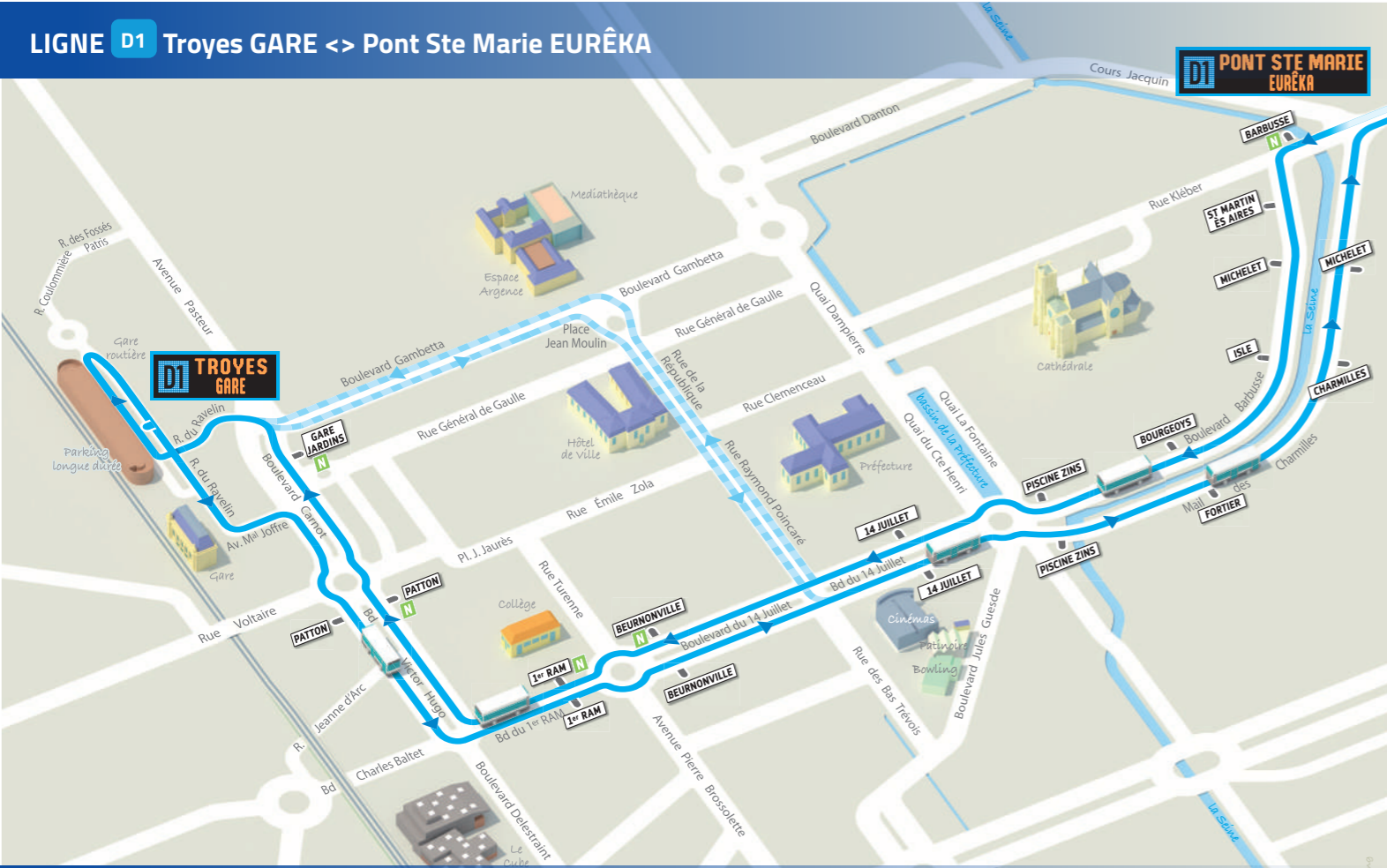
- D1** TROYES GARE ↔ PONT STE MARIE EURÉKA
- D2** BRÉVIANDES ↔ CHAPELLE ST LUC PRÈS DE LYON
- D3** ST JULIEN GANNE ↔ BARBEREY BOISSELIER
- D4** RIVIÈRE DE CORPS CENTRE ADMINISTRATIF ↔ ST JULIEN MOLINE
- D5** ST GERMAIN COURCELLES ↔ CHAPELLE ST LUC CHANTEREIGNE
- D6** TROYES - ROSIÈRES CHARTREUX ↔ CHAPELLE ST LUC PRÈS DE LYON
- D7** CHAPELLE ST LUC CHANTEREIGNE ↔ ST PARRAS ASCLÉPIADE
- N** TROYES GARE JARDINS

LES LIGNES DES DIMANCHES & JOURS FÉRIÉS

LIGNE D7 St Parres ASCLÉPIADE <-> La Chapelle St Luc CHANTEREIGNE

D7 ST PARRAS ASCLÉPIADE

LIGNE D1 Troyes GARE <-> Pont Ste Marie EURÉKA



LIGNE D5 St Germain COURCELLES <-> La Chapelle St Luc CHANTEREIGNE



DE NOUVEUX ITINÉRAIRES AUX ABORDS DU CENTRE-VILLE

Ce qui change

Le réseau des lignes de bus circulant les dimanches et jours fériés est également modifié pour s'harmoniser avec les lignes circulant en semaine.

- D1** : la ligne emprunte désormais les boulevards du 14 Juillet, 1^{er} RAM, Victor Hugo et Carnot et effectue son terminus au sein du pôle multimodal de la Gare de Troyes en passant par la rue du Ravelin.
- D5** : la ligne emprunte désormais les boulevards Gambetta, Carnot et Charles Baltet.
- D7** : la ligne emprunte désormais les boulevards du 14 Juillet, 1^{er} RAM et Victor Hugo.

Nouveau

La navette Cœur de Troyes circule désormais les dimanches et jours fériés.

Légende :

- nouvel arrêt
- ancien itinéraire
- nouvel itinéraire

N correspondance possible avec la navette Cœur de Troyes

Votre réseau TCAT passe à l'été

Comment circulent vos lignes de bus cet été ?



1 Depuis le 6 juillet

Les lignes suivantes circulent en horaires de période été :

1 2 3 4 3A 5 6 7 8 11 12 102

Les lignes suivantes ne circulent pas :

10 21 à 38

Les lignes D1 à D7 circulent aux mêmes horaires toute l'année

↓ Dépliants horaires téléchargeables sur www.tcat.fr

2 À compter du 5 août, vos transports évoluent !

Application de nouveaux horaires de période été :

1 2 3 4 3A 5 6 7 8 11 12 102

Les lignes suivantes ne circulent pas :

10 21 à 38

↓ Dépliants horaires téléchargeables sur www.tcat.fr



3 À compter du 26 août

Les lignes suivantes circulent en horaires période été :

3 4 3A 5 7 8 11 12 102

Les lignes suivantes circulent avec de nouveaux horaires de période mini-vacances :

1 2 6

Les lignes suivantes ne circulent pas :

10 21 à 38

↓ Dépliants horaires téléchargeables sur www.tcat.fr

4 Dès le 2 septembre, c'est la rentrée !

Les lignes suivantes circulent en horaires de période scolaire :

1 2 3 4 3A 5 6 7 8 11 12 102

Les lignes suivantes circulent à nouveau :

10 21 à 38

↓ Dépliants horaires téléchargeables sur www.tcat.fr



Les lignes D1 à D7 circulent aux mêmes horaires toute l'année

↓ Dépliants horaires téléchargeables sur www.tcat.fr



Téléchargez *Mobilités by TCM & TCAT*,
l'appli pour vos déplacements sur
Troyes Champagne Métropole